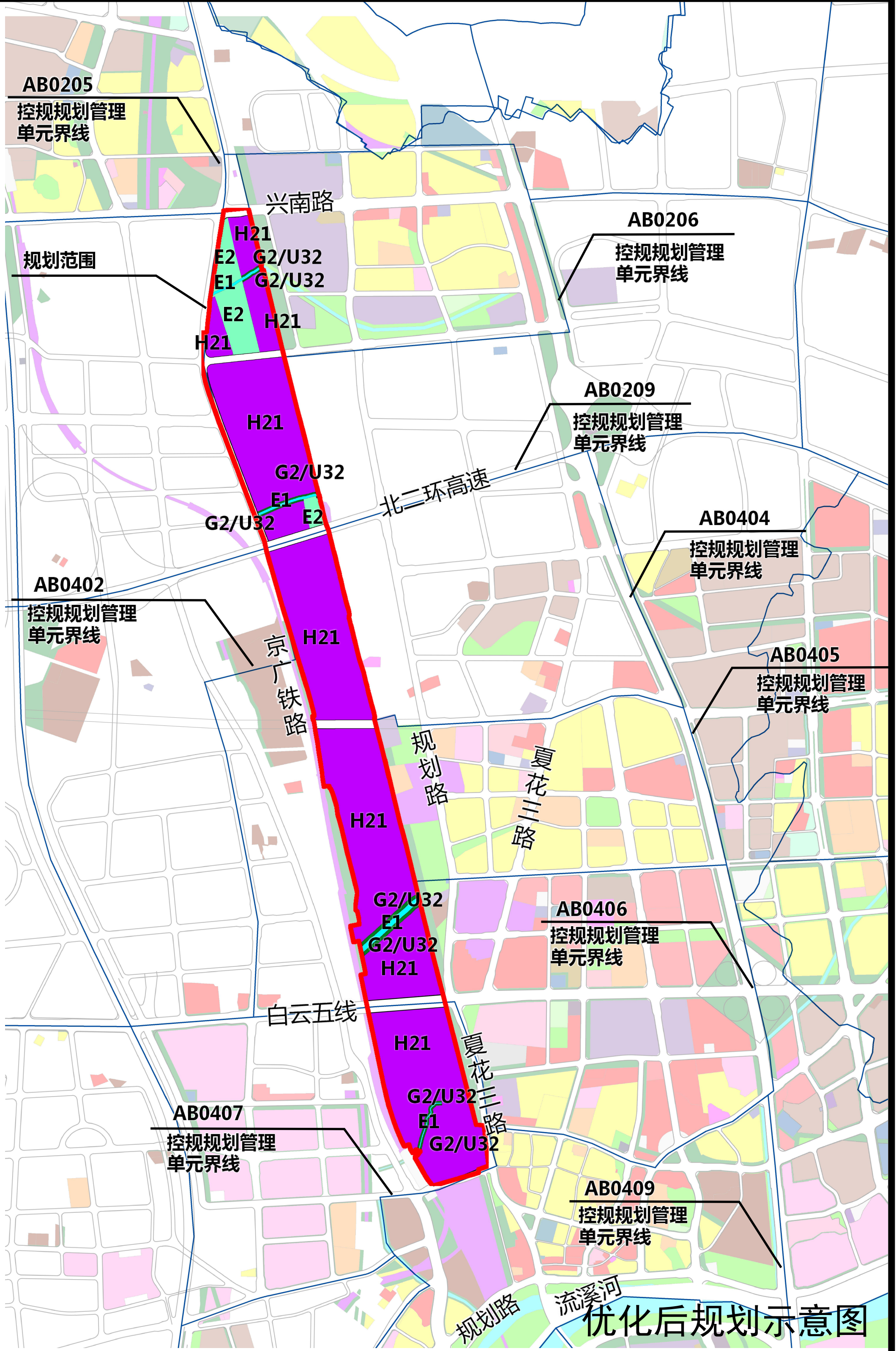
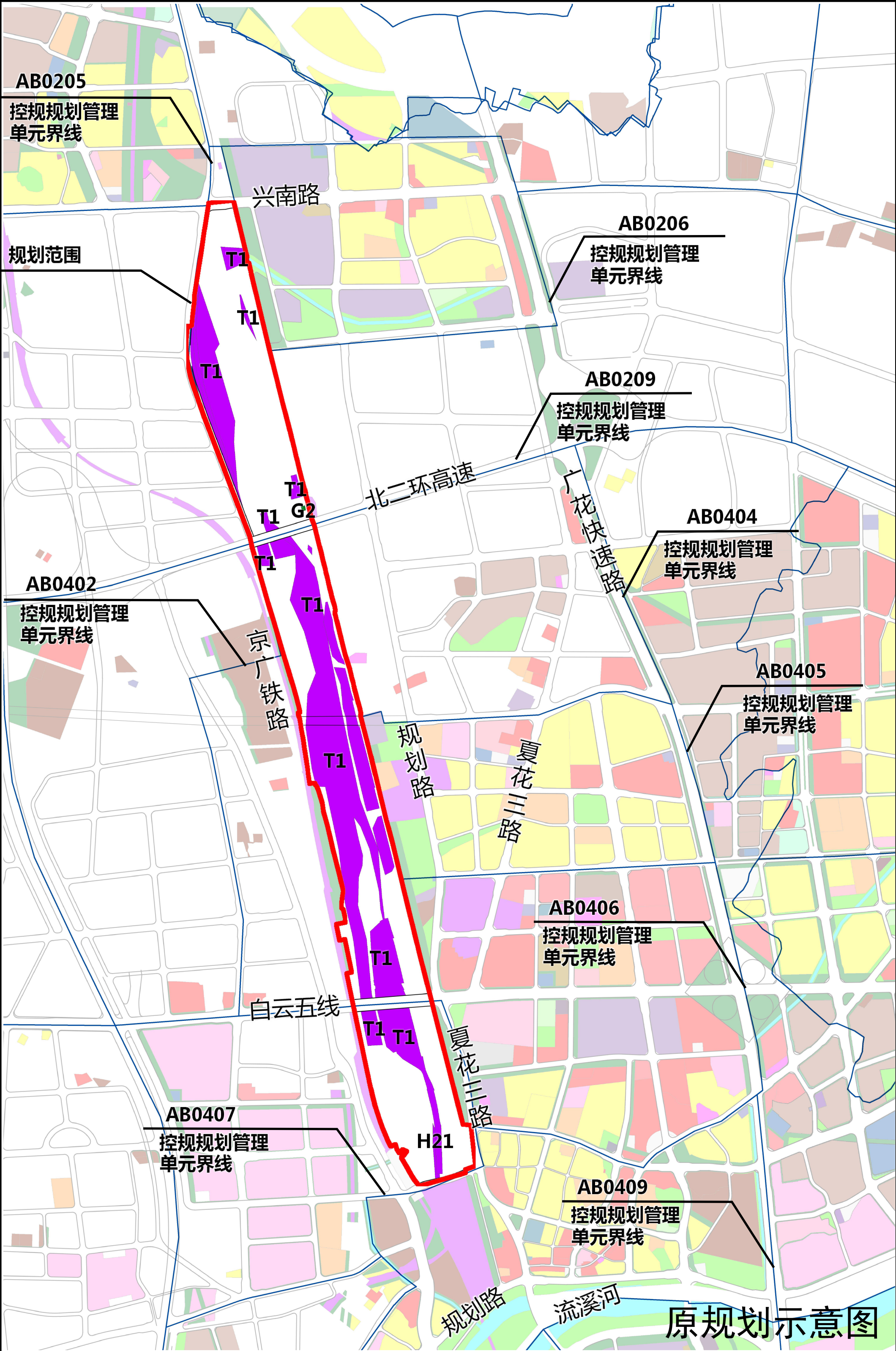


白云区工业产业区块（江村编组站区块） 控制性详细规划优化通告附图

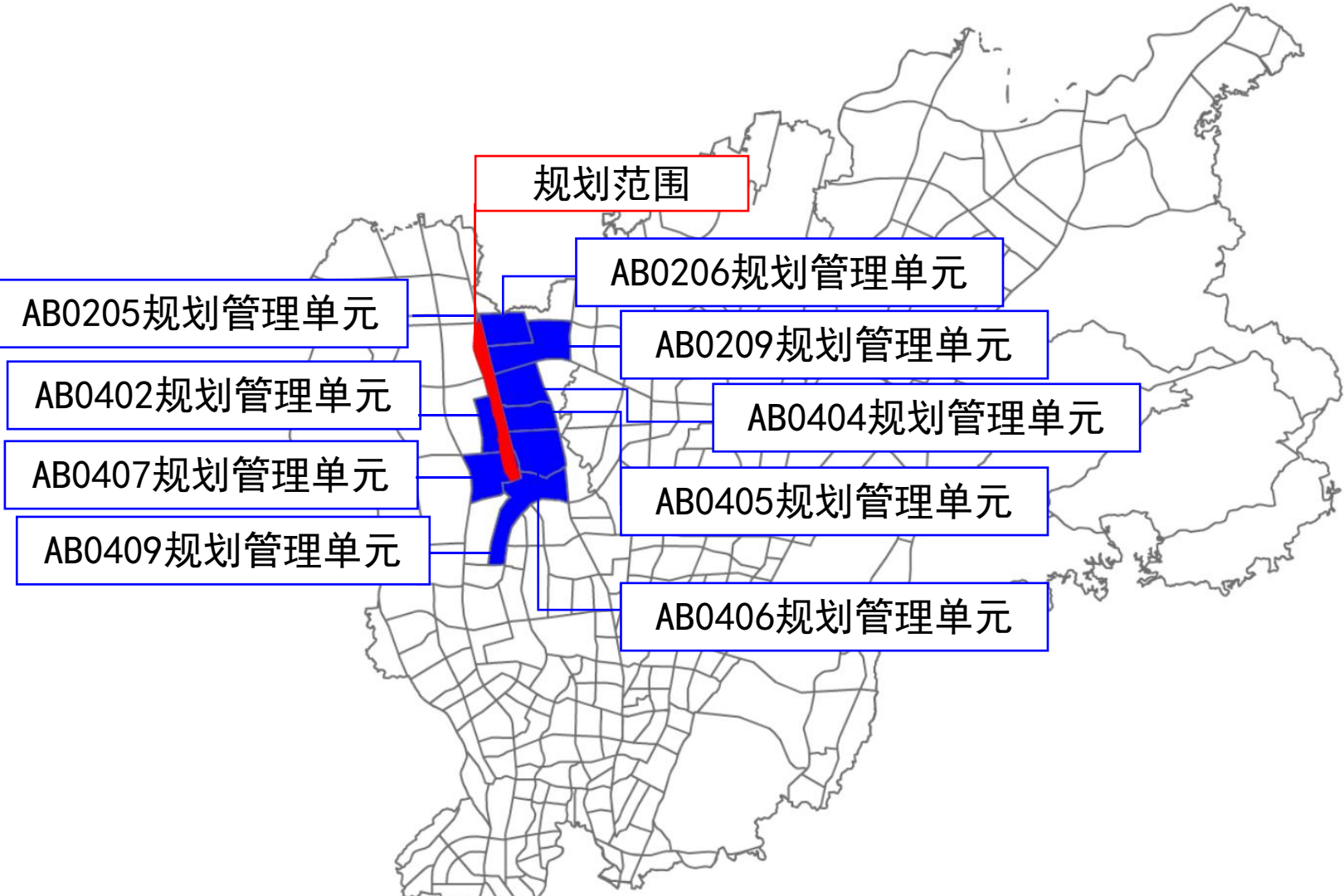
审批单位：广州市人民政府
批准时间：2024年12月4日
批准文号：穗府云规划资源审〔2024〕90号

用地位置：
项目地块位于白云区江高镇，北至兴南路，西至京广铁路，南至流溪河，东至夏花三路。

批准内容：
一、用地布局方案
规划范围213.76公顷，总建设用地面积由78.35万平方米调整为199.76万平方米。
（一）铁路用地（H21）183.18公顷。
（二）新增农林用地（E2）11.49公顷。
（三）新增水域（E1）2.51公顷。
二、道路交通优化
新增1条40米主干路和1条50米主干路。
三、公共服务及市政公用设施优化
规划范围配置通信5G基站12处。



规划管理单元区位图



图例

原规划	优化后规划
规划管理单元界线	规划管理单元界线
规划范围	规划范围
T1 铁路用地	H21 铁路用地
H21 铁路用地	E1 水域
G2 生产防护绿地	E2 农林用地
	G2 防护绿地
	G2/U32 防护绿地/防洪用地

编码

AB0205	AB0406
AB0206	AB0405
AB0402	AB0404
AB0407	AB0209
AB0409	

指北针



附注：
查询网址：<http://ghzyj.gz.gov.cn/ywpd/cxgh/cxghtzg/>