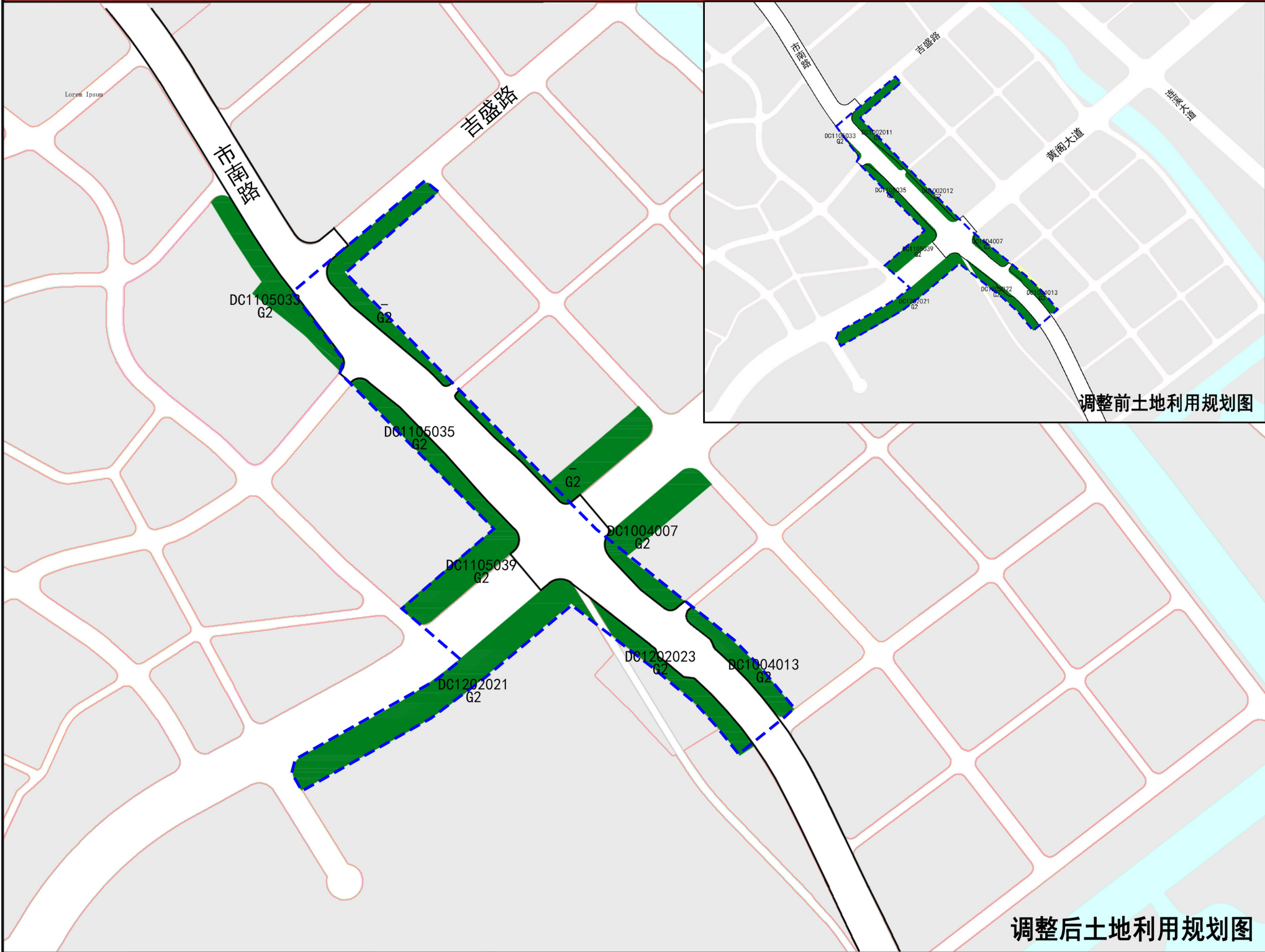


广州市南沙区市南路快速化工程（DC0101、DC0201等11处规划管理单元） 控制性详细规划局部调整批后通告图

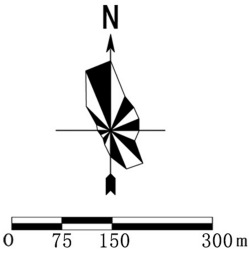


区 位 图



地理底图来源于《南沙区地图》[审图号：粤S（2022）012号]

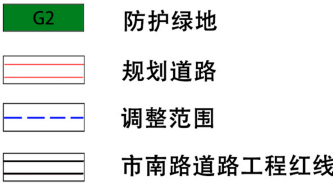
指 北 针
比 例 尺



管 理 单
元 编 码

DG1105、DG1002
DG1202、DG1004

图 例



审批单位：广州市人民政府
审批时间：2025年3月19日
批准文号：穗府（南沙）规划资源审〔2025〕3号

一、用地位置

本次调整范围位于黄阁镇中的DG1105、DG1002、DG1202、DG1004规划管理单元，市南路与黄阁大道相交的十字路段，范围总面积18.75公顷。

二、调整内容

将涉及市南路道路拓宽工程和市南路人行天桥工程建设的防护绿地（G2）调整为城市道路用地（S1）。

附注：
查询网址：
广州市规划和自然资源局网站（<http://ghzyj.gz.gov.cn/>），
广州市南沙区人民政府网站（<http://www.gzns.gov.cn/>）。