承包地块示意总图

N

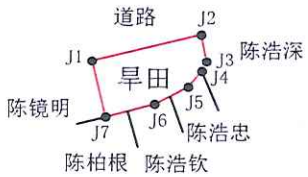

地块名称	旱田		
实测面积(亩)	0.09	比例尺	1:720

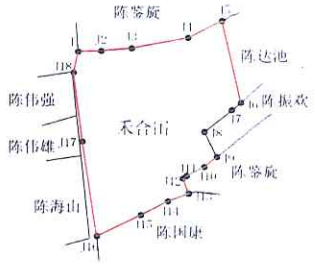

地块名称	禾合冚		
实测面积(亩)	1.04	比例尺	1:1250

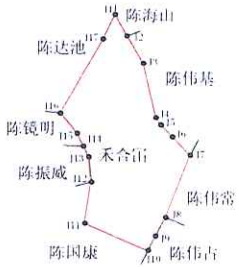

地块名称	禾合冚		
实测面积(亩)	1.05	比例尺	1:1500

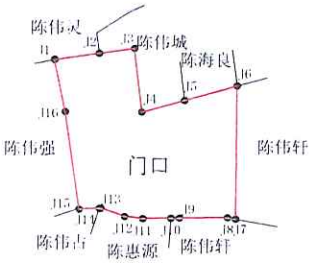

地块名称	门口		
实测面积(亩)	0.66	比例尺	1:1000

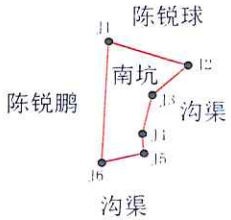

地块名称	南坑		
实测面积(亩)	0.11	比例尺	1:830

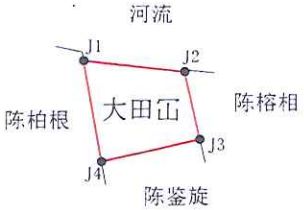

地块名称	大田冚		
实测面积(亩)	0.14	比例尺	1:750

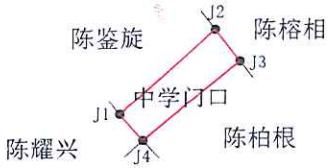

地块名称	中学门口		
实测面积(亩)	0.08	比例尺	1:750

440117103215
JD00001
W00000000
从化区温泉镇石南村
高松股份合作经济社

注：广州2000坐标系

承包方代表姓名	陈志彬
地块数量	7
地块面积(亩)	3.17
承包方编号	

制图者：郑杰鹏　制图日期：2024年10月19日　审核者：李召兵　审核日期：2024年10月20日　编制单位：广州市从化区规划和测绘地理信息中心